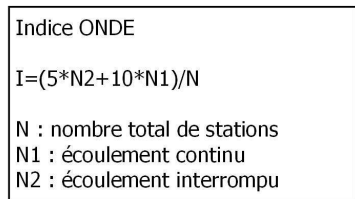

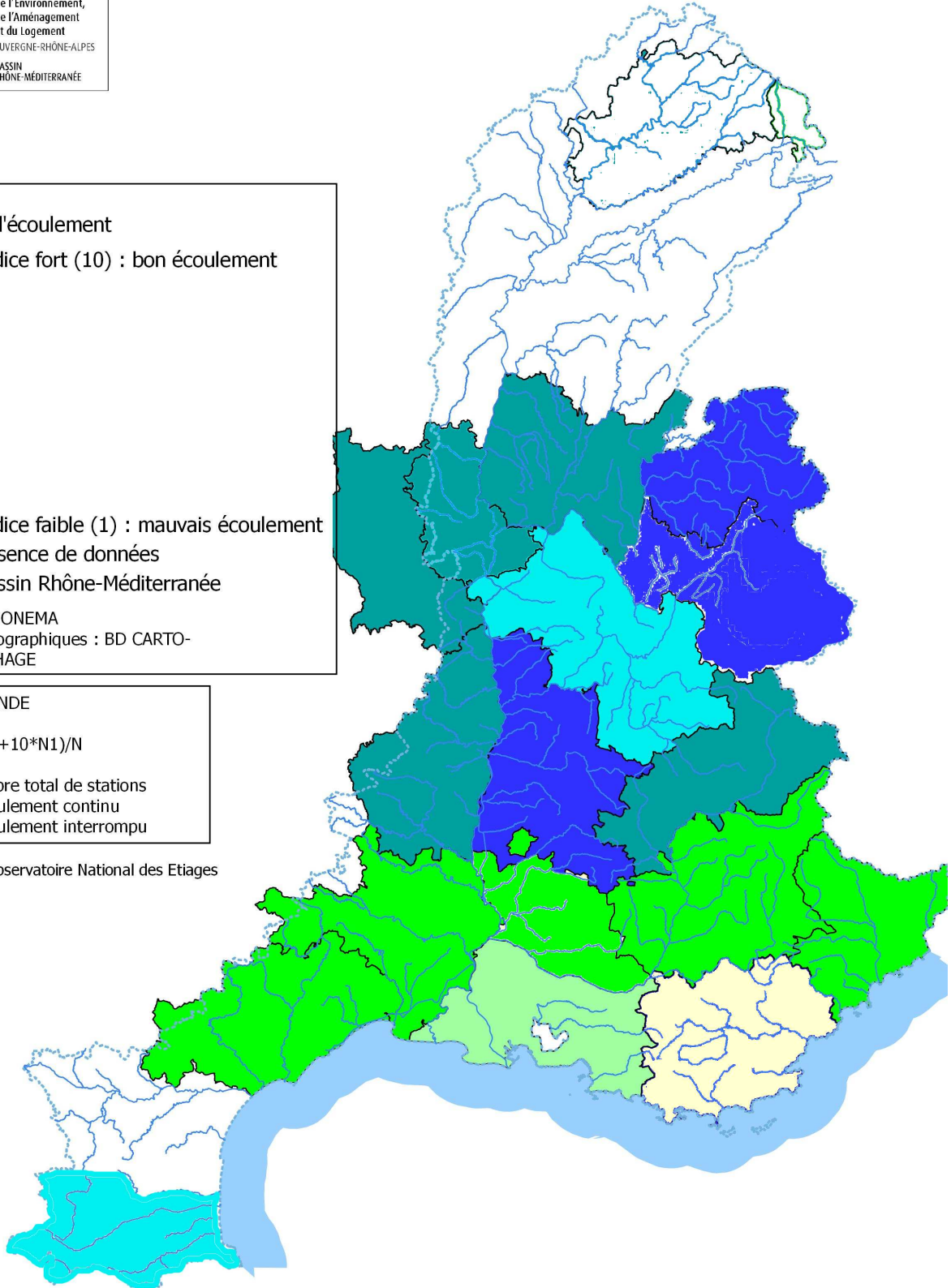




## Bassin Rhône Méditerranée Réseau ONDE Suivi usuel de juillet 2016 - Campagne 3



ONDE : Observatoire National des Etiages



**Etiage 2016 - Bassin Rhône-Méditerranée - Observatoire National des Etiages / ONDE (Producteur de données : ONEMA)**

Région	Département	N°	Date campagne	Nb de stations observées	Type de campagne usuelle/crise	Indice ONDE	Noms des cours d'eau en "écoulement non visible"	Noms des cours d'eau "en assec"
<b>Bassins Saône-Doubs</b>	<b>21 - Côte d'Or</b>	1	27/05/2016	17	usuelle	10		
		2	28/06/2016	17	usuelle	10		
		3				usuelle		
		4				usuelle		
		5				usuelle		
	<b>25 - Doubs</b>	1	24/05/2016	30	usuelle	10		
		2	27/06/2016	30	usuelle	10		
		3				usuelle		
		4				usuelle		
		5				usuelle		
	<b>39 - Jura</b>	1	25/05/2016	42	usuelle	10		
		2	27/06/2016	42	usuelle	10		
		3				usuelle		
		4				usuelle		
		5				usuelle		
	<b>70 - Haute-Saône</b>	1	26/05/2016	30	usuelle	10		
		2	24/06/2016	30	usuelle	10		
		3				usuelle		
		4				usuelle		
		5				usuelle		
	<b>71 - Saône et Loire</b>	1	25/05/2016	19	usuelle	10		
		2	24/06/2016	19	usuelle	10		
		3				usuelle		
		4				usuelle		
		5				usuelle		
<b>90 - T.Belfort</b>	1	26/05/2016	11	usuelle	10			
	2	24/06/2016	11	usuelle	10			
	3				usuelle			
	4				usuelle			
	5				usuelle			
<b>Bassin Rhône amont</b>	<b>01 - Ain</b>	1	24/05/2016	32	usuelle	10		
		2	27/06/2016	32	usuelle	10		
		3	26/07/2016	32	usuelle	9,06	Albarine, bief de Glenne	bief d'Alex, Durlande
		4						
		5						
	<b>07 - Ardèche</b>	1	26/05/2016	30	usuelle	9,83	Mialan	
		2	23/06/2016	30	usuelle	10		
		3	26/07/2016	30	usuelle	9,17	lbie	Mialan, Nègue
		4						
		5						
	<b>26 - Drôme</b>	1	23/05/2016	31	usuelle	10		
		2	24/06/2016	31	usuelle	10		
		3	25/07/2016	31	usuelle	10		
		4						
		5						

Région	Département	N°	Date campagne	Nb de stations observées	Type de campagne usuelle/crise	Indice ONDE	Noms des cours d'eau en "écoulement non visible"	Noms des cours d'eau "en assec"
	38 - Isère	1	24/05/2016	32	usuelle	9,84	Oron	
		2	27/06/2016	32	usuelle	9,84	Oron	
		3	21/07/2016	32	usuelle	8,59	Lanfray, Galaveyson , Cumane	Varèze, Oron , Morge
		4						
		5						
	42 - Loire	1	26/05/2016	30	usuelle	10		
		2	26/06/2016	30	usuelle	10		
		3	26/07/2016	30	usuelle	9		Drugent, Argent, Tranlong
		4						
		5						
	69 - Rhône	1	25/05/2016	32	usuelle	9,69		Galoche
		2	24/06/2016	32	usuelle	9,69		Galoche
		3	25/07/2016	32	usuelle	9,38		Galoche, Garon
		4						
		5						
	73 - Savoie	1	25/05/2016	30	usuelle	10		
		2	24/06/2016	30	usuelle	10		
		3	26/07/2016	30	usuelle	10		
		4						
		5						
	74 - Haute Savoie	1	26/05/2016	28	usuelle	10		
		2	24/06/2016	28	usuelle	10		
		3	26/07/2016	28	usuelle	10		
		4						
		5						

Bassin Rhône aval	04 - Alpes Haute Provence	1	24/05/2016	32	usuelle	10		
		2	du 23 au 27/06/2016	9	usuelle	N.A.		
		3	du 21 au 27/07/2016	32	usuelle	7,81		La Laye à Forcalquier Le Colostre à Roumoules L'Enchrème à Céreste Le Largue à Dauphin Le Largue à Aubenas Le Lauzon à Montlaux La Laye à St Etienne les Orgues
		4			usuelle			
		5			usuelle			
	05 - Hautes Alpes	1	24/05/2016	30	usuelle	10		
		2	24/06/2016	30	usuelle	10		
		3	26 et 27 /07/2016	30	usuelle	9,17	La Blème au pont de l'Ubac	La Severaissette à la confluence du torrent des Pins Le Channe à Montrond
		4			usuelle			
		5			usuelle			
	07 - Ardèche	1				usuelle		
		2				usuelle		
		3				usuelle		
		4				usuelle		
		5				usuelle		

Région	Département	N°	Date campagne	Nb de stations observées	Type de campagne usuelle/crise	Indice ONDE	Noms des cours d'eau en "écoulement non visible"	Noms des cours d'eau "en assec"
	13 - Bouches du Rhône	1	du 25 au 27/05/2016	30	usuelle	8,83	Le Ruisseau de Concernade en aval de Lambesc	Le Gaudre de Malaga à Mouriès Le Merlançon avant sa confluence avec l'Huveaune L'Abéou en amont de Saint-Paul-les-Durance
		2	du 23 au 28/06/2016	30	usuelle	6,17	L'Arc à Trets	Le Fauge à l'amont du passage busé du village de Gémenos Le Gaudre de Malaga à Mouriès Le Fauge à l'aval du parc de St-Pons Le Merlançon avant sa confluence avec l'Huveaune L'Huveaune à Auriol La Cause à l'amont de Vauvenargues Le Bayon avant sa confluence avec le ruisseau de Roques-Hautes L'Abéou en amont de Saint-Paul-les-Durance La Touloubre en amont de la STEP de Venelles - Les Logissons Le Ruisseau de Concernade en aval de Lambesc Le Gaudre d'Auge à Fontvieille
		3	25 et 26/07/2016	30	usuelle	6,5	L'Arc à Trets	Le Gaudre de Malaga à Mouriès Le Ruisseau de Concernade avant sa confluence avec la Touloubre Le Merlançon avant sa confluence avec l'Huveaune L'Huveaune à Auriol La Cause à l'amont de Vauvenargues Le Bayon avant sa confluence avec le ruisseau de Roques-Hautes L'Abéou en amont de Saint-Paul-les-Durance La Touloubre en amont de la STEP de Venelles - Les Logissons Le Ruisseau de Concernade en aval de Lambesc Le Gaudre d'Auge à Fontvieille
		4			usuelle			
		5			usuelle			
	26 - Drôme	1				usuelle		
		2				usuelle		
		3				usuelle		
		4				usuelle		
		5				usuelle		
	30 - Gard	1	25/05/2016	80	usuelle	9,88	Les Seynes à Serviers-et-Labaume Le valat des Boutines à la confluence avec valat des Romanes à Salinelles	
		2	23/06/2016	80	usuelle	9,44	Gagnière à BESSEGES Le Bourdic à Baron Le ruisseau de Braune à La Calmette Le Merlançon à Saint-Hippolyte-de-Montaigu L'Esquielle à Saint-Genies-de-Malgoires Le Valat de Fontlongue à Corbes Le Crieulon à Saint-Jean-de-Crieulon	Les Seynes à Serviers-et-Labaume
		3	25/07/2016	80	usuelle	7,81	La Ribeyrette à Chamborigaud Gagnière à BESSEGES Le ruisseau de Valbonne à Saint-Paulet-de-Caisson La Droude à Saint-Etienne-de-L'Olm Le ruisseau Aigues Vives à Belvezet L'Esquielle à Saint-Genies-de-Malgoires Le Lauriol à Boucoiran-et-Nozières Le ruisseau du Paramel à Bagard Le Valat de Fontlongue à Corbes Le Courme à Moulezan Le Brestalou à Brouzet-les-Quissac	Le Bourmave à PONTEILS-ET-BRESIS Le Bourdic à Baron Le Bourdic à Sainte-Anastasia Le Merlançon à Saint-Hippolyte-de-Montaigu Les Seynes à Serviers-et-Labaume La Candoulières à Saint-Jean-de-Ceyrargues L'Alzon à Saint-Jean-du-Pin Le ruisseau de Roquefeuil à Mialet Le ruisseau du Rouquet à L'Estréchure Le Crieulon à Saint-Jean-de-Crieulon Le valat des Boutines à la confluence avec valat des Romanes à Salinelles Le ruisseau d'Aigalade à Salinelles

Région	Département	N°	Date campagne	Nb de stations observées	Type de campagne usuelle/crise	Indice ONDE	Noms des cours d'eau en "écoulement non visible"	Noms des cours d'eau "en assec"
		4			usuelle			
		5			usuelle			
	84 - Vaucluse	1	25/05/2016	30	usuelle	9,83	L'Eze à la Tour d'Aigues	
		2	27/06/2016	30	usuelle	8,67	Le Toulourenc à Brantes L'Aigue Brun à BUOUX Le Calavon à Chateau Vert Le Coulon à Oppède	L'Eze à la Tour d'Aigues Le Maderic à l'aval d'Ansois
		3	25/07/2016	30	usuelle	7	L'Aigue Brun à BUOUX Le Calavon au Astiés Le Coulon à Oppède L'Eze à la Tour d'Aigues L'Imergue à Goult LeLaval à l'amont de Cadenet	La Nesque à l'aval de Sault Le Toulourenc à Brantes Le Calavon à St Georges Le Lez à Grillon L Maderic à l'aval d'Ansois La Talobre à Richerenches
		4			usuelle			
		5			usuelle			

Côtiers méditerranéens est	06 - Alpes maritime	1	25/05/2016	40	usuelle	8,75		Le vallon de Saint-Blaise au pont de la RD202 Le Paillon à Nice Le Paillon de Contes à Contes Le vallon de Cayros à Cayrosina L'embut de Caussols au pont de la RD12
		2	du 24 au 27/06/2016	40	usuelle	8,5		Le vallon de Saint-Blaise au pont de la RD202 Le Paillon de Contes à Contes Le vallon de Cayros à Cayrosina Le vallon de Maupas à l'ancienne carrière Le Riou au pont de la RD509 L'embut de Caussols au pont de la RD12
		3	25 et 26/07/2016	40	usuelle	7,75		La Cagne au pont des Salles Le vallon de Saint-Blaise au pont de la RD202 Le Paillon à Nice Le Paillon de Contes à Contes Le vallon de Cayros à Cayrosina Le ruisseau de Ciambairo en amont de sa confluence avec le Careï Le vallon de Maupas à l'ancienne carrière Le Riou au pont de la RD509 L'embut de Caussols au pont de la RD12
		4			usuelle			
		5			usuelle			
	13 - Bouches du Rhône	1	du 25 au 27/05/2016	30	usuelle	8,83	Le Ruisseau de Concernade en aval de Lambesc	Le Gaudre de Malaga à Mouriers Le Merlançon avant sa confluence avec l'Huveaune L'Abéou en amont de Saint-Paul-les-Durance
		2	du 23 au 28/06/2016	30	usuelle	6,17	L'Arc à Trets	Le Fauge à l'amont du passage busé du village de Gémenos Le Gaudre de Malaga à Mouriers Le Fauge à l'aval du parc de St-Pons Le Merlançon avant sa confluence avec l'Huveaune L'Huveaune à Auriol La Cause à l'amont de Vauvenargues Le Bayon avant sa confluence avec le ruisseau de Roques-Hautes L'Abéou en amont de Saint-Paul-les-Durance La Touloubre en amont de la STEP de Venelles - Les Logissons Le Ruisseau de Concernade en aval de Lambesc Le Gaudre d'Auge à Fontvieille

Région	Département	N°	Date campagne	Nb de stations observées	Type de campagne usuelle/crise	Indice ONDE	Noms des cours d'eau en "écoulement non visible"	Noms des cours d'eau "en assec"	
		3	25 et 26/07/2016	30	usuelle	6,5	L'Arc à Trets	Le Gaudre de Malaga à Mouriès Le Ruisseau de Concernade avant sa confluence avec la Touloubre Le Merlançon avant sa confluence avec l'Huveaune L'Huveaune à Auriol La Cause à l'amont de Vauvenargues Le Bayon avant sa confluence avec le ruisseau de Roques-Hautes L'Abéou en amont de Saint-Paul-les-Durance La Touloubre en amont de la STEP de Venelles - Les Logissons Le Ruisseau de Concernade en aval de Lambesc Le Gaudre d'Auge à Fontvieille	
		4			usuelle				
		5				usuelle			
	83 - Var		1	24/05/2016	30	usuelle	10		
			2	27/06/2016	30	usuelle	8,67	Le Rieu tort à La Bastide Le Ruisseau de Varages à Varages La Giscle à Grimaud Vallon des Rigouards à Barjols	L'Issole à Besse Le Meïge pan à Cuers
			3	26/07/2016	30	usuelle	5,67	L'Endre à St Paul en forêt La Bruyère à Bargème Le Rieu tort à La Bastide L'Aille à Vidauban Le Mourrefrey aux Mayons Vallon des Rigouards à Barjols	L'Issole à Cabasse L'Issole à Flassans L'Issole à Besse La Font de l'île à Carnoules Le Réal Colobrier à Colobrières Le ruisseau de la Malière à Colobrières Le Meïge pan à Cuers Vallon des neuf riaux La Giscle à Grimaud Vallon de Rimauresq à Pignans
			4			usuelle			
			5				usuelle		
	Côtiers méditerranéens ouest	11 - Aude	1	27/05/2016	30	usuelle	9,67		La Nielle à Fabrezan
			2	24/06/2016	30	usuelle	9,33	Le Tarassac à Tuchan La Berre à Villeneuve-les-Corbières	La Nielle à Fabrezan
3			25/07/2016	29 / 30	usuelle	NA	Le Tenten à Verdun-en-Lauragais La Vixiège à Orsans Le Sou à Lagrasse	Le Cougaing à la Digne-d'Amont La Nielle à Fabrezan Le Tarassac à Tuchan La Berre à Villeneuve-les-Corbières La Berre à Portel-des-Corbières	
4					usuelle				
5						usuelle			
30 - Gard		1	25/05/2016	80	usuelle	9,88	Les Seynes à Serviers-et-Labaume Le valat des Boutines à la confluence avec valat des Romanes à Salinelles		
		2	23/06/2016	80	usuelle	9,44	Gagnière à BESSEGES Le Bourdic à Baron Le ruisseau de Braune à La Calmette Le Merlançon à Saint-Hippolyte-de-Montaigu L'Esquille à Saint-Genies-de-Malgoires Le Valat de Fontlongue à Corbes Le Criulon à Saint-Jean-de-Criulon	Les Seynes à Serviers-et-Labaume	

Région	Département	N°	Date campagne	Nb de stations observées	Type de campagne usuelle/crise	Indice ONDE	Noms des cours d'eau en "écoulement non visible"	Noms des cours d'eau "en assec"	
		3	25/07/2016	80	usuelle	7,81	La Ribeyrette à Chamborigaud Gagnière à BESSEGES Le ruisseau de Valbonne à Saint-Paulet-de-Caisson La Droude à Saint-Etienne-de-L'Olm Le ruisseau Aigues Vives à Belvezet L'Esquielle à Saint-Genies-de-Malgoires Le Lauriol à Boucoiran-et-Nozières Le ruisseau du Paramel à Bagard Le Valat de Fontlongue à Corbes Le Courme à Moulezan Le Brestalou à Brouzet-les-Quissac	Le Bournave à PONTEILS-ET-BRESIS Le Bourdic à Baron Le Bourdic à Sainte-Anastasia Le Merlançon à Saint-Hippolyte-de-Montaigu Les Seynes à Serviers-et-Labaume La Candoulières à Saint-Jean-de-Ceyrargues L'Alzon à Saint-Jean-du-Pin Le ruisseau de Roquefeuil à Mialet Le ruisseau du Rouquet à L'Estréchure Le Crieulon à Saint-Jean-de-Crieulon Le valat des Boutines à la confluence avec valat des Romanes à Salinelles Le ruisseau d'Aigalade à Salinelles	
		4			usuelle				
		5			usuelle				
		34 - Hérault	1	24/05/2016	30	usuelle	9,83	La Nazoure à Cruzy	
			2	23/06/2016	30	usuelle	9,17	Le Lirou à Maureilhan La Nazoure à Cruzy L'Alzon à Saint-Bauzille-de-Putois	Le Libron à Vias
	3		25/07/2016	30	usuelle	7	La Boyne à Cabrières Le Lirou à Maureilhan La Bénovie à Boisseron Le ruisseau de Gassac à Aniane Le Bérange à Candillargues La Vène à Poussan	La Cadoule à Castries Le Taurou à Murviel-les-Béziers Le Libron à Vias Le Lirou à Prades-le-Lez La Nazoure à Cruzy L'Alzon à Saint-Bauzille-de-Putois	
	4				usuelle				
	5				usuelle				
	66 - PO	1	25/05/2016	33	usuelle	9,7		Le St Julia à Corbere las Cabanes	
		2	24/06/2016	33	usuelle	9,09		La Rome à La Cluse Basse Le St Julia à Corbere las Cabanes la Riberette à Montalba	
		3	25/07/2016	33	usuelle	8,03	Le St Vincent à Vernet les Bains	La Rome à La Cluse Basse L'Ample à Reynes Le Réart à Passa Le St Julia à Corbere las Cabanes la Riberette à Montalba Le Maury à Maury	
		4			usuelle				
		5			usuelle				